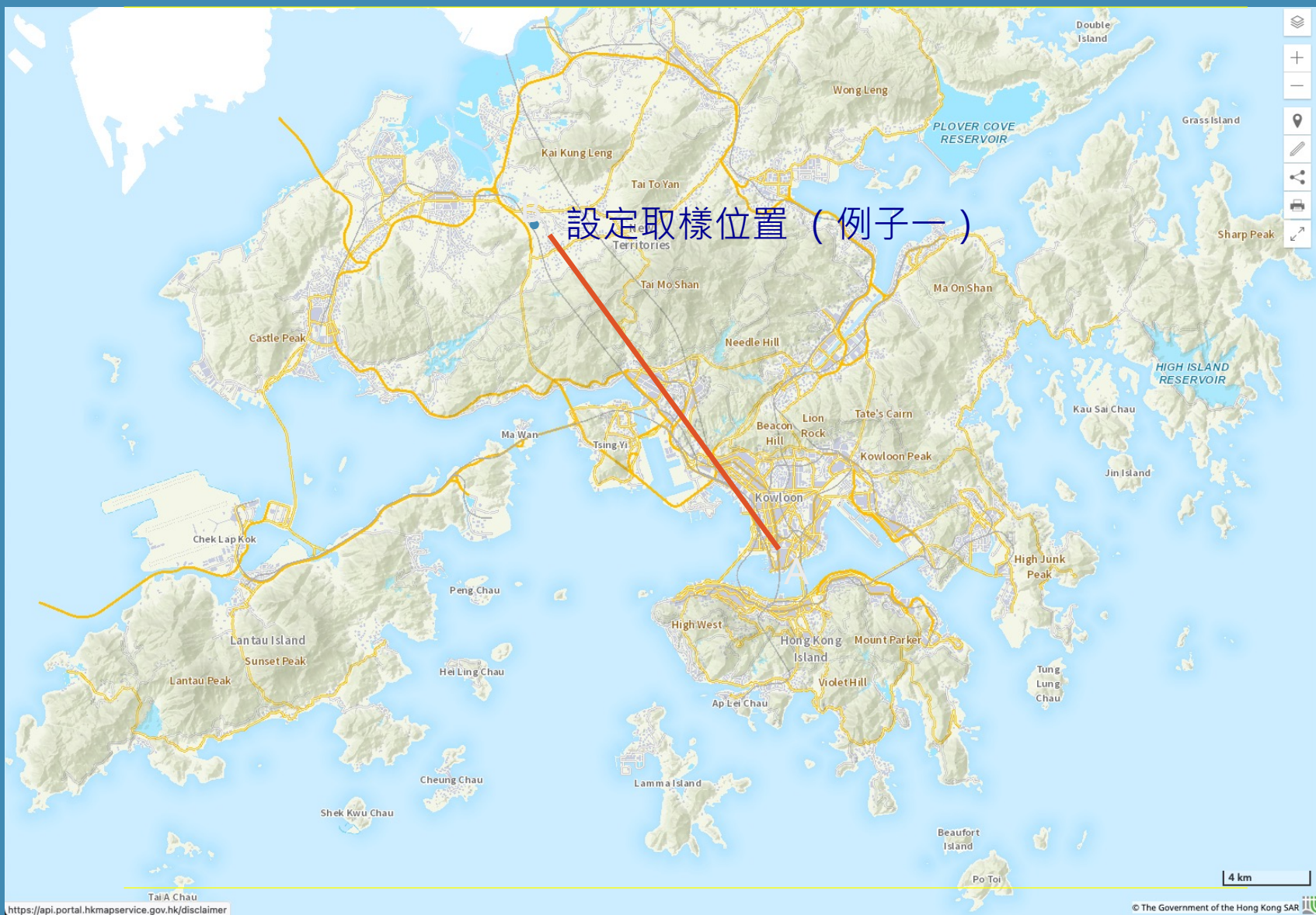


例子一（香港）





實地考察活動示例：氣候變化



市區

位置1：佐敦道（佐敦），0km



位置2：深盛路（荔枝角），4km



位置3：葵聯路（葵芳），8km



鄉郊


位置4：荃錦公路（大帽山）
12km



位置5：清譚路（錦田）
16km



位置6：沙埔村路（潭尾）
20km



例子一


日期： 2022.01.14

時間： 10:00 – 10:30

取樣點		位置	與市區距離 (公里)
1	佐敦道 (佐敦)	市區/鄉郊	0
2	深盛路 (荔枝角)	市區/鄉郊	4
3	葵聯路 (葵芳)	市區/鄉郊	8
4	荃錦公路 (大帽山)	市區/鄉郊	12
5	清譚路 (錦田)	市區/鄉郊	16
6	沙埔村路 (潭尾)	市區/鄉郊	20

市區

位置1：佐敦道（佐敦），
0km



位置2：深盛路（荔枝角），
4km



位置3：葵聯路（葵芳），
8km



鄉郊

位置4：荃錦公路（大帽山）
12km



位置5：清譚路（錦田）
16km



位置6：沙埔村路（潭尾）
20km



表1a - 例子一：氣溫記錄表（單位：攝氏度）

取樣點	時間						
	10:00	10:05	10:10	10:15	10:20	10:25	10:30
1	18.5	18.3	18.9	18.6	18.8	19	19.2
2	17.2	17.2	17.9	17.7	17.7	18.6	17.8
3	18.9	17.1	17.3	18.9	18.3	18.2	17.9
4	16.2	16	16.5	16.8	16.3	17.8	16.5
5	17.7	18.2	19.7	18.8	18.2	18.2	19
6	18.6	17.9	18.3	18.7	18.6	18.5	18.8

氣溫分布圖

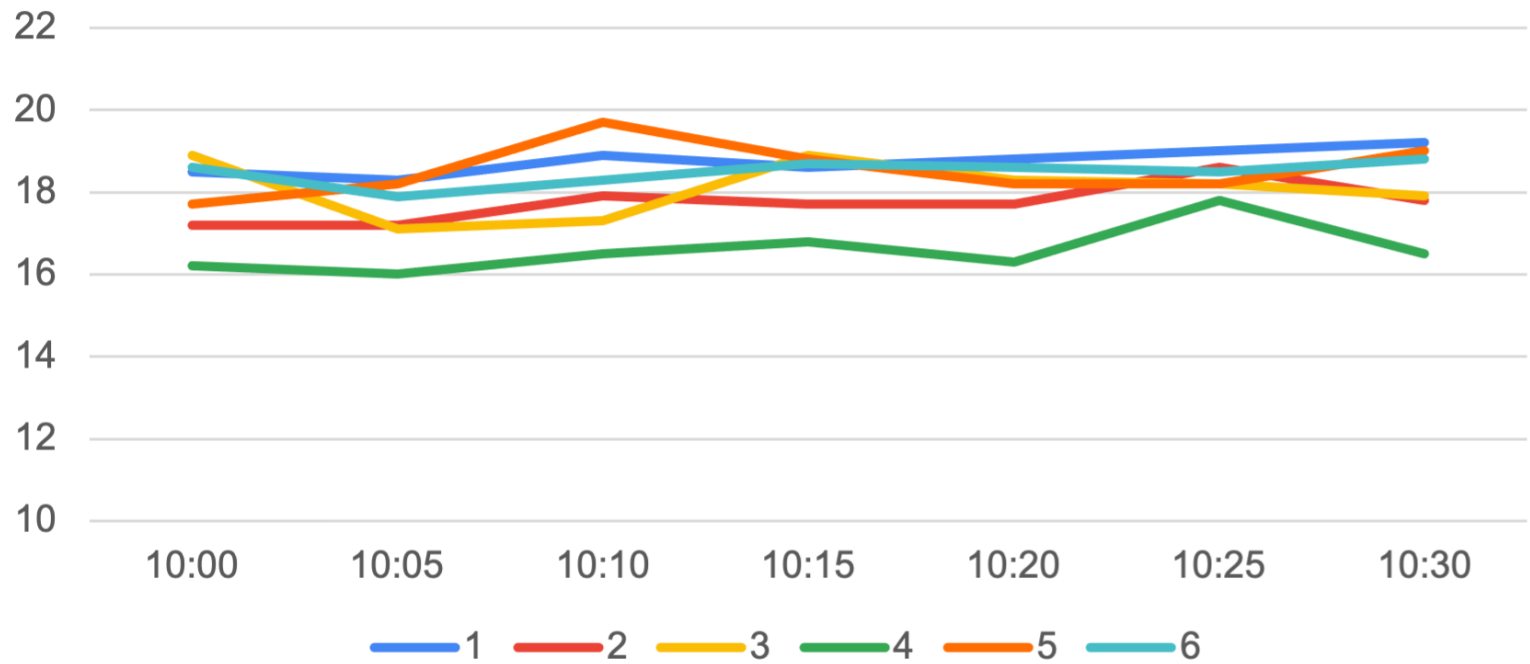
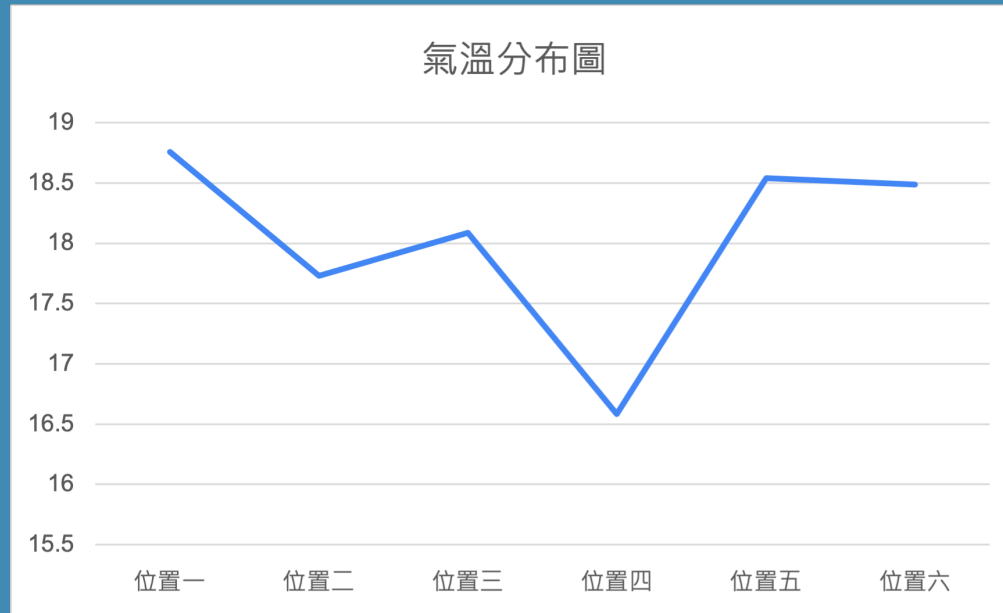


表 2a - 例子一：平均氣溫（單位：攝氏度）

	取樣點					
	1	2	3	4	5	6
平均氣溫	18.8	17.7	18.1	16.6	18.5	18.5
最高氣溫位置：取樣點 <u>1</u> (市區/鄉郊)	最低氣溫位置：取樣點 <u>4</u> (市區/鄉郊)					



市區

鄉郊

